

El trabajo que realiza / realizaba (...) esta ubicado: - Municipio
(codificado) (s4_25_22_cod)

Archivo: EPF1516_Personas

Información general

Tipo: Discreta Casos válidos: 1758 (484868)
Formato: character Inválidos: 0 (0)
Ancho: 6

DEFINICIÓN

La variable presenta la codificación según Clasificador de Ubicación Geográfica a Nivel Comunidad, asignado a la descripción de Municipio mencionado por el Informante, donde se ubica el trabajo que realiza/realizaba.

Preguntas e instrucciones

UNIVERSO DE ESTUDIO

Todos los miembros del hogar de 7 años o más y que perciban ingresos durante los últimos meses.

PRE-PREGUNTA

Todos los miembros del hogar de 7 años o más y que perciban ingresos durante los últimos meses.

PREGUNTA TEXTUAL

El trabajo que realiza/realizaba (...) está ubicado:

Código municipio

FUENTE DE INFORMACIÓN


































Informante directo.

CATEGORÍAS

Valor	Categoría	Casos	Weighted	
010101	Sucre	20	7224	<input type="checkbox"/> 1.5%
010102	Yotala	9	3425	<input type="checkbox"/> 0.7%
010201	Azurduy	1	128	<input type="checkbox"/> 0.0%
010301	Zudáñez	1	38	<input type="checkbox"/> 0.0%
010302	Presto	1	60	<input type="checkbox"/> 0.0%
010401	Padilla	2	447	<input type="checkbox"/> 0.1%
010402	Tomina	1	148	<input type="checkbox"/> 0.0%
010403	Sopachuy	1	203	<input type="checkbox"/> 0.0%

010501	Monteagudo	7	1153	<input checked="" type="checkbox"/> 0.2%
010601	Tarabuco	5	571	<input checked="" type="checkbox"/> 0.1%
010602	Yamparaez	1	91	<input checked="" type="checkbox"/> 0.0%
010701	Camargo	1	100	<input checked="" type="checkbox"/> 0.0%
010702	San Lucas	1	679	<input checked="" type="checkbox"/> 0.1%
011001	Muyupampa	1	492	<input checked="" type="checkbox"/> 0.1%
020101	La Paz	258	60885	<input checked="" type="checkbox"/> 12.6%
020102	Palca	2	393	<input checked="" type="checkbox"/> 0.1%
020103	Mecapaca	4	867	<input checked="" type="checkbox"/> 0.2%
020104	Achocalla	3	683	<input checked="" type="checkbox"/> 0.1%
020105	El Alto	183	49738	<input checked="" type="checkbox"/> 10.3%
020201	Achacachi	6	1432	<input checked="" type="checkbox"/> 0.3%
020202	Ancoraimes	6	1707	<input checked="" type="checkbox"/> 0.4%
020203	Chua Cocani	2	529	<input checked="" type="checkbox"/> 0.1%
020204	Huarina	5	1506	<input checked="" type="checkbox"/> 0.3%
020205	Santiago de Huata	2	330	<input checked="" type="checkbox"/> 0.1%
020206	Huatajata	2	513	<input checked="" type="checkbox"/> 0.1%
020301	Corocoro	2	415	<input checked="" type="checkbox"/> 0.1%
020302	Caquiaviri	2	458	<input checked="" type="checkbox"/> 0.1%
020303	Calacoto	4	747	<input checked="" type="checkbox"/> 0.2%
020304	Comanche	2	474	<input checked="" type="checkbox"/> 0.1%
020401	Puerto Acosta	3	625	<input checked="" type="checkbox"/> 0.1%
020402	Mocomoco	3	597	<input checked="" type="checkbox"/> 0.1%
020403	Pto. Carabuco	5	1053	<input checked="" type="checkbox"/> 0.2%
020501	Chuma	3	592	<input checked="" type="checkbox"/> 0.1%
020502	Ayata	2	2072	<input checked="" type="checkbox"/> 0.4%
020503	Aucapata	3	672	<input checked="" type="checkbox"/> 0.1%
020601	Sorata	5	2904	<input checked="" type="checkbox"/> 0.6%
020602	Guanay	2	360	<input checked="" type="checkbox"/> 0.1%
020603	Tacacoma	1	305	<input checked="" type="checkbox"/> 0.1%
020606	Tipuani	4	732	<input checked="" type="checkbox"/> 0.2%
020608	Teoponte	1	303	<input checked="" type="checkbox"/> 0.1%
020702	Pelechuco	1	224	<input checked="" type="checkbox"/> 0.0%

020801	Viacha	11	2431	<input checked="" type="checkbox"/> 0.5%
020802	Guaqui	1	206	<input checked="" type="checkbox"/> 0.0%
020803	Tiahuanacu	1	142	<input checked="" type="checkbox"/> 0.0%
020804	Desaguadero	7	1885	<input checked="" type="checkbox"/> 0.4%
020806	Jesús de Machaca	1	210	<input checked="" type="checkbox"/> 0.0%
020807	Taraco	2	571	<input checked="" type="checkbox"/> 0.1%
020902	Sapahaqui	1	315	<input checked="" type="checkbox"/> 0.1%
021001	Inquisivi	5	934	<input checked="" type="checkbox"/> 0.2%
021101	Chulumani	12	2870	<input checked="" type="checkbox"/> 0.6%
021102	Irupana	3	785	<input checked="" type="checkbox"/> 0.2%
021104	Palos Blancos	2	433	<input checked="" type="checkbox"/> 0.1%
021105	La Asunta	1	264	<input checked="" type="checkbox"/> 0.1%
021201	Pucarani	10	4217	<input checked="" type="checkbox"/> 0.9%
021202	Laja	5	1021	<input checked="" type="checkbox"/> 0.2%
021203	Batallas	2	431	<input checked="" type="checkbox"/> 0.1%
021204	Puerto Pérez	1	164	<input checked="" type="checkbox"/> 0.0%
021301	Sica Sica	3	680	<input checked="" type="checkbox"/> 0.1%
021302	Umala	1	229	<input checked="" type="checkbox"/> 0.0%
021303	Ayo Ayo	1	233	<input checked="" type="checkbox"/> 0.0%
021305	Patacamaya	6	1317	<input checked="" type="checkbox"/> 0.3%
021306	Colquencha	1	180	<input checked="" type="checkbox"/> 0.0%
021401	Coroico	2	386	<input checked="" type="checkbox"/> 0.1%
021402	Coripata	2	6846	<input checked="" type="checkbox"/> 1.4%
0215	Abel Iturralde	1	166	<input checked="" type="checkbox"/> 0.0%
021501	Ixiamas	1	145	<input checked="" type="checkbox"/> 0.0%
021502	San Buenaventura	1	107	<input checked="" type="checkbox"/> 0.0%
021701	Copacabana	6	1403	<input checked="" type="checkbox"/> 0.3%
021702	San Pedro de Tiquina	4	804	<input checked="" type="checkbox"/> 0.2%
021802	Papel Pampa	2	354	<input checked="" type="checkbox"/> 0.1%
021901	Santiago de Machaca	3	746	<input checked="" type="checkbox"/> 0.2%
022001	Caranavi	6	3031	<input checked="" type="checkbox"/> 0.6%
022002	Alto Beni	2	576	<input checked="" type="checkbox"/> 0.1%
030101	Cochabamba	209	65918	<input checked="" type="checkbox"/> 13.6%

030201	Aiquile	2	500	 0.1%
030202	Pasorapa	1	313	 0.1%
030301	Independencia	5	944	 0.2%
030302	Morochata	1	286	 0.1%
030303	Cocapata	3	705	 0.1%
030401	Tarata	2	1062	 0.2%
030403	Arbieto	2	449	 0.1%
030501	Arani	1	566	 0.1%
030502	Vacas	1	274	 0.1%
030601	Arque	1	74	 0.0%
030701	Capinota	6	1446	 0.3%
030702	Santivañez	1	237	 0.0%
030801	Cliza	1	566	 0.1%
030803	Tolata	1	201	 0.0%
030901	Quillacollo	33	8653	 1.8%
030902	Sipesipe	2	353	 0.1%
030903	Tiquipaya	6	1994	 0.4%
030904	Vinto	7	2199	 0.5%
030905	Colcapirhua	6	1070	 0.2%
0310	Chapare	1	182	 0.0%
031001	Sacaba	14	3631	 0.7%
031002	Colomi	4	1461	 0.3%
031003	Villa Tunari	19	8111	 1.7%
031101	Tapacarí	3	346	 0.1%
031202	Pojo	1	184	 0.0%
031203	Pocona	1	154	 0.0%
031204	Chimoré	6	1848	 0.4%
031205	Puerto Villarroel	10	2837	 0.6%
031206	Entre Ríos	7	2434	 0.5%
031301	Mizque	3	2567	 0.5%
031401	Punata	5	1405	 0.3%
031403	San Benito	2	678	 0.1%
031501	Bolívar	1	283	 0.1%

031602	Shinahota	4	2172	<input checked="" type="checkbox"/> 0.4%
0401	Cercado	1	302	<input checked="" type="checkbox"/> 0.1%
040101	Oruro	30	9400	<input checked="" type="checkbox"/> 1.9%
040102	Caracollo	9	2181	<input checked="" type="checkbox"/> 0.4%
040104	Pari - Paria - Soracachi	8	977	<input checked="" type="checkbox"/> 0.2%
0402	Abaroa	1	69	<input checked="" type="checkbox"/> 0.0%
040201	Challapata	11	1993	<input checked="" type="checkbox"/> 0.4%
040301	Corque	3	318	<input checked="" type="checkbox"/> 0.1%
040302	Choque Cota	1	248	<input checked="" type="checkbox"/> 0.1%
040402	Turco	1	70	<input checked="" type="checkbox"/> 0.0%
040505	Esmeralda	1	507	<input checked="" type="checkbox"/> 0.1%
040601	Poopó	2	214	<input checked="" type="checkbox"/> 0.0%
040602	Pazña	3	507	<input checked="" type="checkbox"/> 0.1%
040603	Antequera	2	661	<input checked="" type="checkbox"/> 0.1%
040701	Huanuni	11	1817	<input checked="" type="checkbox"/> 0.4%
040702	Machacamarca	1	2005	<input checked="" type="checkbox"/> 0.4%
040801	Salinas de García Mendoza	2	569	<input checked="" type="checkbox"/> 0.1%
040802	Pampa Aullagas	2	608	<input checked="" type="checkbox"/> 0.1%
0409	Sabaya	1	201	<input checked="" type="checkbox"/> 0.0%
040901	Sabaya	3	414	<input checked="" type="checkbox"/> 0.1%
041001	Toledo	2	243	<input checked="" type="checkbox"/> 0.1%
0411	Tomas Barron	1	142	<input checked="" type="checkbox"/> 0.0%
041101	Eucaliptus	1	54	<input checked="" type="checkbox"/> 0.0%
0412	Sur Carangas	1	69	<input checked="" type="checkbox"/> 0.0%
041301	San Pedro de Totora	1	121	<input checked="" type="checkbox"/> 0.0%
041401	Huari	2	258	<input checked="" type="checkbox"/> 0.1%
041601	Huayllamarca	5	2518	<input checked="" type="checkbox"/> 0.5%
0501	Tomas Frias	1	64	<input checked="" type="checkbox"/> 0.0%
050101	Potosí	27	7923	<input checked="" type="checkbox"/> 1.6%
050102	Tinguipaya	9	1227	<input checked="" type="checkbox"/> 0.3%
050103	Yocalla	11	641	<input checked="" type="checkbox"/> 0.1%
050104	Urmiri	1	52	<input checked="" type="checkbox"/> 0.0%
050201	Uncía	6	1255	<input checked="" type="checkbox"/> 0.3%

050202	Chayanta	12	3489	 0.7%
050203	Llallagua	5	2251	 0.5%
050204	Chuquiuta	1	232	 0.0%
050301	Betanzos	15	4537	 0.9%
050302	Chaquí	11	758	 0.2%
050303	Tacobamba	6	286	 0.1%
050401	Colquechaca	5	420	 0.1%
050402	Ravelo	8	824	 0.2%
050403	Pocoata	2	150	 0.0%
050501	S.P. De Buena Vista	3	674	 0.1%
050502	Toro Toro	2	335	 0.1%
050601	Cotagaita	9	3437	 0.7%
050602	Vitichi	2	120	 0.0%
050701	Villa de Sacaca	1	118	 0.0%
050702	Caripuyo	3	636	 0.1%
050801	Tupiza	9	2439	 0.5%
050802	Atocha	6	2408	 0.5%
050901	Colcha "K"	10	1929	 0.4%
051101	Puna	16	2367	 0.5%
051102	Caiza "D"	1	64	 0.0%
051103	Ckochas	4	250	 0.1%
051201	Uyuni	15	3384	 0.7%
051202	Tomave	3	204	 0.0%
051203	Porco	20	3274	 0.7%
051302	Acasio	1	137	 0.0%
051401	Llica	1	493	 0.1%
051501	Villazón	4	864	 0.2%
060101	Tarija	13	2876	 0.6%
060201	Padcaya	1	86	 0.0%
060202	Bermejo	3	868	 0.2%
060301	Yacuiba	6	1874	 0.4%
060302	Caraparí	1	730	 0.2%
060303	Villamontes	2	407	 0.1%

0604	Aviles	1	83	<input checked="" type="checkbox"/> 0.0%
060401	Uriondo	8	1072	<input checked="" type="checkbox"/> 0.2%
060402	Yunchará	5	389	<input checked="" type="checkbox"/> 0.1%
060501	Villa San Lorenzo	4	401	<input checked="" type="checkbox"/> 0.1%
060502	El Puente	4	492	<input checked="" type="checkbox"/> 0.1%
060601	Entre Ríos	13	1913	<input checked="" type="checkbox"/> 0.4%
070101	Santa Cruz de la Sierra	150	44202	<input checked="" type="checkbox"/> 9.1%
070102	Cotoca	2	289	<input checked="" type="checkbox"/> 0.1%
070103	Porongo	1	110	<input checked="" type="checkbox"/> 0.0%
070104	La Guardia	6	1983	<input checked="" type="checkbox"/> 0.4%
070105	El Torno	4	1120	<input checked="" type="checkbox"/> 0.2%
070201	Warnes	9	4147	<input checked="" type="checkbox"/> 0.9%
0703	Velasco	2	1110	<input checked="" type="checkbox"/> 0.2%
070301	San Ignacio de Velasco	5	1572	<input checked="" type="checkbox"/> 0.3%
0704	Ichilo	1	209	<input checked="" type="checkbox"/> 0.0%
070401	Buena Vista	2	1205	<input checked="" type="checkbox"/> 0.2%
070403	Yapacaní	9	3703	<input checked="" type="checkbox"/> 0.8%
070501	San José de Chiquitos	5	2840	<input checked="" type="checkbox"/> 0.6%
070502	Pailón	6	1848	<input checked="" type="checkbox"/> 0.4%
070503	Roboré	1	475	<input checked="" type="checkbox"/> 0.1%
070602	Santa Rosa del Sara	1	289	<input checked="" type="checkbox"/> 0.1%
070603	Colpa Belgica	1	452	<input checked="" type="checkbox"/> 0.1%
070702	Charagua	1	1015	<input checked="" type="checkbox"/> 0.2%
070703	Cabezas	4	969	<input checked="" type="checkbox"/> 0.2%
070704	Cuevo	4	800	<input checked="" type="checkbox"/> 0.2%
070706	Camiri	9	3412	<input checked="" type="checkbox"/> 0.7%
070801	Vallegrande	3	2031	<input checked="" type="checkbox"/> 0.4%
070803	Moro Moro	1	293	<input checked="" type="checkbox"/> 0.1%
070901	Samaipata	1	186	<input checked="" type="checkbox"/> 0.0%
070902	Pampa Grande	1	772	<input checked="" type="checkbox"/> 0.2%
070903	Mairana	1	772	<input checked="" type="checkbox"/> 0.2%
070904	Quirusillas	1	772	<input checked="" type="checkbox"/> 0.2%
071001	Montero	8	3292	<input checked="" type="checkbox"/> 0.7%

071101	Concepción	1	186	 0.0%
071103	San Ramón	1	664	 0.1%
071104	San Julián	14	11136	 2.3%
071106	Cuatro Cañadas	1	483	 0.1%
071201	San Matías	1	271	 0.1%
071301	Comarapa	1	216	 0.0%
071401	Puerto Suarez	3	1758	 0.4%
071402	Puerto Quijarro	2	899	 0.2%
071403	Carmen Rivero Torrez	2	786	 0.2%
071501	Ascensión de Guarayos	3	773	 0.2%
080101	Trinidad	3	613	 0.1%
080102	San Javier	1	53	 0.0%
080201	Riberalta	4	1637	 0.3%
080202	Guayaramerín	1	35	 0.0%
080302	San Borja	1	386	 0.1%
080304	Rurrenabaque	5	1008	 0.2%
080401	Santa Ana de Yacuma	3	162	 0.0%
080601	Loreto	1	42	 0.0%
080602	San Andrés	3	146	 0.0%
080801	Magdalena	1	229	 0.0%
090101	Cobija	4	612	 0.1%
090102	Porvenir	3	73	 0.0%
090104	Bella Flor	2	55	 0.0%
090201	Puerto Rico	5	220	 0.0%
090202	San Pedro	1	893	 0.2%
090203	Filadelfia	2	39	 0.0%
0903	Madre de Dios	1	364	 0.1%
090302	San Lorenzo	2	146	 0.0%
090401	Santa Rosa	3	156	 0.0%

Precaución: estas estadísticas reflejan el número de casos encontrados en el archivo de datos. No deben ser interpretadas como un resumen estadístico del universo de interés.