

S3 1. Especifique el departamento - provincia - municipio/ciudad  
dónde vivía hace... (s3a\_1b)  
Archivo: EH 2015\_PERSONA

## Información general


































Tipo: Discreta      Casos válidos: 1744 (474309)  
Formato: character  
Ancho: 52

### DEFINICIÓN

Representa el saber donde vivía el entrevista en un lapso de 5 años atras (2010)

### CATEGORÍAS














Valor	Categoría	Casos	Weighted
BENI - CERCADO - TRINIDAD	34	10436	<input type="checkbox"/> 2.2%
BENI - ITENEZ - BAURES	2	690	<input type="checkbox"/> 0.1%
BENI - ITENEZ - MAGDALENA	4	1380	<input type="checkbox"/> 0.3%
BENI - JOSÉ BALLIVIÁN - REYES	10	1438	<input type="checkbox"/> 0.3%
BENI - JOSÉ BALLIVIÁN - RURRENABAQUE	5	1201	<input type="checkbox"/> 0.3%
BENI - JOSÉ BALLIVIÁN - SAN BORJA	13	3415	<input type="checkbox"/> 0.7%
BENI - MAMORE - SAN JOAQUÍN	3	504	<input type="checkbox"/> 0.1%
BENI - MARBAN - LORETO	1	214	<input type="checkbox"/> 0.0%
BENI - MOXOS - SAN IGNACIO	5	2441	<input type="checkbox"/> 0.5%
BENI - VACA DIEZ - GUAYARAMERÍN	11	1368	<input type="checkbox"/> 0.3%
BENI - VACA DIEZ - RIBERALTA	125	14969	<input type="checkbox"/> 3.2%
CHUQUISACA - AZURDUY - AZURDUY	1	123	<input type="checkbox"/> 0.0%
CHUQUISACA - AZURDUY - TARVITA	3	844	<input type="checkbox"/> 0.2%
CHUQUISACA - HERNANDO SILES - HUACARETA	2	464	<input type="checkbox"/> 0.1%
CHUQUISACA - HERNANDO SILES - MONTEAGUDO	10	2420	<input type="checkbox"/> 0.5%
CHUQUISACA - LUIS CALVO - HUACAYA	4	824	<input type="checkbox"/> 0.2%
CHUQUISACA - NOR CINTI - CAMARGO	8	1706	<input type="checkbox"/> 0.4%
CHUQUISACA - NOR CINTI - SAN LUCAS	2	406	<input type="checkbox"/> 0.1%
CHUQUISACA - OROPEZA - SUCRE	63	17818	<input type="checkbox"/> 3.8%
CHUQUISACA - OROPEZA - YOTALA	2	683	<input type="checkbox"/> 0.1%
CHUQUISACA - TOMINA - PADILLA	2	651	<input type="checkbox"/> 0.1%

CHUQUISACA - TOMINA - SOPACHUY	1	313	 0.1%
CHUQUISACA - YAMPARAEZ - TARABUCO	1	312	 0.1%
CHUQUISACA - YAMPARAEZ - YAMPARÁEZ	1	513	 0.1%
COCHABAMBA - ARANI - ARANI	4	1698	 0.4%
COCHABAMBA - ARQUE - ARQUE	2	384	 0.1%
COCHABAMBA - ARQUE - TACOPAYA	9	1776	 0.4%
COCHABAMBA - AYOPAYA - COCAPATA	2	496	 0.1%
COCHABAMBA - AYOPAYA - INDEPENDENCIA	11	3399	 0.7%
COCHABAMBA - CAMPERO - AIQUILE	16	3599	 0.8%
COCHABAMBA - CAMPERO - PASORAPA	2	384	 0.1%
COCHABAMBA - CAPINOTA - SANTIVÁÑEZ	5	1245	 0.3%
COCHABAMBA - CARRASCO - CHIMORÉ	3	925	 0.2%
COCHABAMBA - CARRASCO - ENTRE RÍOS	1	586	 0.1%
COCHABAMBA - CARRASCO - POCONA	1	195	 0.0%
COCHABAMBA - CARRASCO - PUERTO VILLARROEL	2	431	 0.1%
COCHABAMBA - CARRASCO - TOTORA	9	3269	 0.7%
COCHABAMBA - CERCADO - COCHABAMBA	131	42366	 8.9%
COCHABAMBA - CHAPARE - COLOMI	1	206	 0.0%
COCHABAMBA - CHAPARE - SACABA	12	3121	 0.7%
COCHABAMBA - CHAPARE - VILLA TUNARI	13	2548	 0.5%
COCHABAMBA - ESTEBAN ARCE - ANZALDO	1	204	 0.0%
COCHABAMBA - ESTEBAN ARCE - SACABAMBA	3	699	 0.1%
COCHABAMBA - ESTEBAN ARCE - TARATA	7	1185	 0.2%
COCHABAMBA - GERMAN JORDÁN - CLIZA	1	192	 0.0%
COCHABAMBA - GERMAN JORDÁN - TOCO	1	206	 0.0%
COCHABAMBA - MIZQUE - MIZQUE	3	548	 0.1%
COCHABAMBA - PUNATA - PUNATA	2	269	 0.1%
COCHABAMBA - QUILLACOLLO - COLCAPIRHUA	3	1770	 0.4%
COCHABAMBA - QUILLACOLLO - QUILLACOLLO	23	6123	 1.3%
COCHABAMBA - QUILLACOLLO - VINTO	4	1306	 0.3%
COCHABAMBA - TIRAQUE - SHINAHOTA	2	384	 0.1%
COCHABAMBA - TIRAQUE - TIRAQUE	2	280	 0.1%
LA PAZ - AROMA - CALAMARCA	2	264	 0.1%

LA PAZ - AROMA - SICA SICA	1	721	<input checked="" type="checkbox"/> 0.2%
LA PAZ - CAMACHO - ESCOMA	4	932	<input checked="" type="checkbox"/> 0.2%
LA PAZ - CAMACHO - HUMANATA	2	414	<input checked="" type="checkbox"/> 0.1%
LA PAZ - CAMACHO - PUERTO CARABUCO	1	191	<input checked="" type="checkbox"/> 0.0%
LA PAZ - CARANAVI - ALTO BENI	3	815	<input checked="" type="checkbox"/> 0.2%
LA PAZ - CARANAVI - CARANAVI	6	1342	<input checked="" type="checkbox"/> 0.3%
LA PAZ - FRANZ TAMAYO - APOLO	2	682	<input checked="" type="checkbox"/> 0.1%
LA PAZ - INGAVI - VIACHA	8	2374	<input checked="" type="checkbox"/> 0.5%
LA PAZ - INQUISIVI - COLQUIRI	9	2082	<input checked="" type="checkbox"/> 0.4%
LA PAZ - INQUISIVI - INQUISIVI	7	1391	<input checked="" type="checkbox"/> 0.3%
LA PAZ - INQUISIVI - QUIME	2	1442	<input checked="" type="checkbox"/> 0.3%
LA PAZ - INQUISIVI - VILLA LIBERTAD LICOMA	7	5208	<input checked="" type="checkbox"/> 1.1%
LA PAZ - LARECAJA - GUANAY	6	1492	<input checked="" type="checkbox"/> 0.3%
LA PAZ - LARECAJA - SORATA	9	5268	<input checked="" type="checkbox"/> 1.1%
LA PAZ - LARECAJA - TIPUANI	2	466	<input checked="" type="checkbox"/> 0.1%
LA PAZ - LOS ANDES - BATALLAS	2	456	<input checked="" type="checkbox"/> 0.1%
LA PAZ - LOS ANDES - PUCARANI	9	1993	<input checked="" type="checkbox"/> 0.4%
LA PAZ - MANCO KAPAC - COPACABANA	3	650	<input checked="" type="checkbox"/> 0.1%
LA PAZ - MURILLO - ACHOCALLA	7	1495	<input checked="" type="checkbox"/> 0.3%
LA PAZ - MURILLO - EL ALTO	64	15729	<input checked="" type="checkbox"/> 3.3%
LA PAZ - MURILLO - LA PAZ	185	55549	<input checked="" type="checkbox"/> 11.7%
LA PAZ - MURILLO - MECAPACA	2	852	<input checked="" type="checkbox"/> 0.2%
LA PAZ - MURILLO - PALCA	3	939	<input checked="" type="checkbox"/> 0.2%
LA PAZ - NOR YUNGAS - COROICO	2	947	<input checked="" type="checkbox"/> 0.2%
LA PAZ - OMASUYOS - ACHACACHI	1	697	<input checked="" type="checkbox"/> 0.1%
LA PAZ - OMASUYOS - HUARINA	3	1649	<input checked="" type="checkbox"/> 0.3%
LA PAZ - PACAJES - CALACOTO	1	345	<input checked="" type="checkbox"/> 0.1%
LA PAZ - PACAJES - CALLAPA	3	1136	<input checked="" type="checkbox"/> 0.2%
LA PAZ - PACAJES - CHARAÑA	4	828	<input checked="" type="checkbox"/> 0.2%
LA PAZ - PACAJES - COROCORO	1	207	<input checked="" type="checkbox"/> 0.0%
LA PAZ - PACAJES - WALDO BALLIVIÁN	1	214	<input checked="" type="checkbox"/> 0.0%
LA PAZ - SUD YUNGAS - CHULUMANI	6	1227	<input checked="" type="checkbox"/> 0.3%
LA PAZ - SUD YUNGAS - IRUPANA	5	1099	<input checked="" type="checkbox"/> 0.2%

LA PAZ - SUD YUNGAS - LA ASUNTA	2	452	<input checked="" type="checkbox"/> 0.1%
LA PAZ - SUD YUNGAS - PALOS BLANCOS	4	541	<input checked="" type="checkbox"/> 0.1%
LA PAZ - SUD YUNGAS - YANACACHI	2	1075	<input checked="" type="checkbox"/> 0.2%
ORURO - ATAHUALLPA - CHIPAYA	1	303	<input checked="" type="checkbox"/> 0.1%
ORURO - ATAHUALLPA - SABAYA	1	303	<input checked="" type="checkbox"/> 0.1%
ORURO - CARANGAS - CORQUE	2	672	<input checked="" type="checkbox"/> 0.1%
ORURO - CERCADO - CARACOLLO	5	1993	<input checked="" type="checkbox"/> 0.4%
ORURO - CERCADO - ORURO	79	21323	<input checked="" type="checkbox"/> 4.5%
ORURO - EDUARDO AVAROA - CHALLAPATA	8	1947	<input checked="" type="checkbox"/> 0.4%
ORURO - EDUARDO AVAROA - QUILLACAS	2	172	<input checked="" type="checkbox"/> 0.0%
ORURO - NOR CARANGAS - HUAYLLAMARCA	1	303	<input checked="" type="checkbox"/> 0.1%
ORURO - PANTALEON DALENCE - HUANUNI	8	1693	<input checked="" type="checkbox"/> 0.4%
ORURO - SAJAMA - CURAHUARA DE CARANGAS	3	630	<input checked="" type="checkbox"/> 0.1%
ORURO - SEBASTIÁN PAGADOR - HUARI	1	206	<input checked="" type="checkbox"/> 0.0%
ORURO - TOMAS BARRON - EUCALIPTUS	1	275	<input checked="" type="checkbox"/> 0.1%
PANDO - ABUNA - SANTA ROSA	4	316	<input checked="" type="checkbox"/> 0.1%
PANDO - MANURUPI - PUERTO RICO	4	344	<input checked="" type="checkbox"/> 0.1%
PANDO - NICOLÁS SUÁREZ - COBIJA	11	2429	<input checked="" type="checkbox"/> 0.5%
PANDO - NICOLÁS SUÁREZ - PORVENIR	1	226	<input checked="" type="checkbox"/> 0.0%
POTOSÍ - ALONSO DE IBAÑEZ - CARIPUYO	5	1515	<input checked="" type="checkbox"/> 0.3%
POTOSÍ - ALONSO DE IBAÑEZ - VILLA DE SACACA	18	6384	<input checked="" type="checkbox"/> 1.3%
POTOSÍ - ANTONIO QUIJARRO - PORCO	5	4010	<input checked="" type="checkbox"/> 0.8%
POTOSÍ - ANTONIO QUIJARRO - TOMAVE	8	3179	<input checked="" type="checkbox"/> 0.7%
POTOSÍ - ANTONIO QUIJARRO - UYUNI	7	4653	<input checked="" type="checkbox"/> 1.0%
POTOSÍ - BERNARDINO BILBAO RIOJA - ARAMPAMPA	2	374	<input checked="" type="checkbox"/> 0.1%
POTOSÍ - CHARCAS - SAN PEDRO DE BUENA VISTA	7	2802	<input checked="" type="checkbox"/> 0.6%
POTOSÍ - CHARCAS - TORO TORO	4	2052	<input checked="" type="checkbox"/> 0.4%
POTOSÍ - CHAYANTA - COLQUECHACA	1	160	<input checked="" type="checkbox"/> 0.0%
POTOSÍ - CHAYANTA - OCURÍ	4	1131	<input checked="" type="checkbox"/> 0.2%
POTOSÍ - CHAYANTA - POCOATA	3	1042	<input checked="" type="checkbox"/> 0.2%
POTOSÍ - CORNELIO SAAVEDRA - BETANZOS	3	1125	<input checked="" type="checkbox"/> 0.2%
POTOSÍ - DANIEL CAMPOS - LLICA	2	577	<input checked="" type="checkbox"/> 0.1%
POTOSÍ - MODESTO OMISTE - VILLAZÓN	4	612	<input checked="" type="checkbox"/> 0.1%

POTOSÍ - NOR CHICHAS - VITICHI	3	1089	 0.2%
POTOSÍ - RAFAEL BUSTILLO - CHAYANTA	7	1274	 0.3%
POTOSÍ - RAFAEL BUSTILLO - LLALLAGUA	11	4294	 0.9%
POTOSÍ - RAFAEL BUSTILLO - UNCÍA	5	1149	 0.2%
POTOSÍ - SUR CHICHAS - TUPIZA	19	6918	 1.5%
POTOSÍ - TOMAS FRIAS - POTOSÍ	59	15313	 3.2%
POTOSÍ - TOMAS FRIAS - TINGUIPAYA	5	2557	 0.5%
POTOSÍ - TOMAS FRIAS - URMIRI	3	456	 0.1%
POTOSÍ - TOMAS FRIAS - YOCALLA	1	206	 0.0%
SANTA CRUZ - ANDRÉS IBAÑEZ - COTOCA	7	1985	 0.4%
SANTA CRUZ - ANDRÉS IBAÑEZ - EL TORNO	4	1386	 0.3%
SANTA CRUZ - ANDRÉS IBAÑEZ - LA GUARDIA	35	7067	 1.5%
SANTA CRUZ - ANDRÉS IBAÑEZ - PORONGO	3	582	 0.1%
SANTA CRUZ - ANDRÉS IBAÑEZ - SANTA CRUZ DE LA SIERRA	174	46305	 9.8%
SANTA CRUZ - ANGEL SANDOVAL - SAN MATÍAS	2	686	 0.1%
SANTA CRUZ - CHIQUITOS - PAILÓN	1	152	 0.0%
SANTA CRUZ - CHIQUITOS - ROBORÉ	3	1093	 0.2%
SANTA CRUZ - CHIQUITOS - SAN JOSÉ DE CHIQUITOS	9	2313	 0.5%
SANTA CRUZ - CORDILLERA - CAMIRI	7	2241	 0.5%
SANTA CRUZ - GERMAN BUSCH - CARMEN RIVERO TÓRREZ	8	3360	 0.7%
SANTA CRUZ - GERMAN BUSCH - PUERTO QUIJARRO	7	2015	 0.4%
SANTA CRUZ - GERMAN BUSCH - PUERTO SUÁREZ	7	2362	 0.5%
SANTA CRUZ - GUARAYOS - ASCENSIÓN DE GUARAYOS	6	1476	 0.3%
SANTA CRUZ - GUARAYOS - EL PUENTE	1	341	 0.1%
SANTA CRUZ - GUARAYOS - URUBICHÁ	2	566	 0.1%
SANTA CRUZ - ICHILO - SAN CARLOS	1	341	 0.1%
SANTA CRUZ - ICHILO - YAPACANÍ	9	3120	 0.7%
SANTA CRUZ - MANUEL MARIA CABALLERO - SAIPINA	1	513	 0.1%
SANTA CRUZ - OBISPO SANTIESTEVEAN - MINEROS	3	1062	 0.2%
SANTA CRUZ - OBISPO SANTIESTEVEAN - MONTERO	11	4618	 1.0%
SANTA CRUZ - OBISPO SANTIESTEVEAN - SAN PEDRO	3	1023	 0.2%
SANTA CRUZ - SARA - SANTA ROSA DEL SARA	3	776	 0.2%
SANTA CRUZ - VALLEGRANDE - VALLEGRANDE	5	1059	 0.2%

SANTA CRUZ - VELASCO - SAN IGNACIO DE VELASCO	8	3299	 0.7%
SANTA CRUZ - WARNES - WARNES	7	1690	 0.4%
SANTA CRUZ - ÑUFLO DE CHÁVEZ - CUATRO CAÑADAS	1	207	 0.0%
SANTA CRUZ - ÑUFLO DE CHÁVEZ - SAN JAVIER	1	341	 0.1%
SANTA CRUZ - ÑUFLO DE CHÁVEZ - SAN JULIÁN	2	533	 0.1%
SANTA CRUZ - ÑUFLO DE CHÁVEZ - SAN RAMÓN	1	458	 0.1%
TARIJA - ANICETO ARCE - BERMEJO	8	1402	 0.3%
TARIJA - BURNET OCONNOR - ENTRE RÍOS	2	306	 0.1%
TARIJA - CERCADO - TARIJA	42	9615	 2.0%
TARIJA - GRAN CHACO - CARAPARÍ	8	1259	 0.3%
TARIJA - GRAN CHACO - VILLAMONTES	9	1949	 0.4%
TARIJA - GRAN CHACO - YACUIBA	52	12200	 2.6%
TARIJA - MÉNDEZ - VILLA SAN LORENZO	3	510	 0.1%

Precaución: estas estadísticas reflejan el número de casos encontrados en el archivo de datos. No deben ser interpretadas como un resumen estadístico del universo de interés.