

# Principal fuente de agua (fuente)

Archivo: Sector Agrícola Verano e Invierno

## Información general

Tipo: Discreta Casos válidos: 6628  
Formato: numeric Inválidos: 47614  
Ancho: 1  
Decimales: 0  
Rango: 1-6

### DEFINICIÓN

Esta variable identifica la principal fuente de agua que se usó en los cultivos.

## Preguntas e instrucciones

### UNIVERSO DE ESTUDIO

El universo son todos los productores del sector agrícola verano e invierno.

### PREGUNTA TEXTUAL







Principal fuente de agua:

1. Represas
2. Vertiente
3. Rio
4. Lago
5. Pozo
6. Otros

### FUENTE DE INFORMACIÓN

El informante es el productor agropecuario (informante directo).

### CATEGORÍAS

Valor	Categoría	Casos	
1	Represa	671	 10.1%
2	Vertiente	902	 13.6%
3	Rio	3989	 60.2%
4	Lago	193	 2.9%
5	Pozo	549	 8.3%
6	Otro	324	 4.9%
Sysmiss	47614		

Precaución: estas estadísticas reflejan el número de casos encontrados en el archivo de datos. No deben ser interpretadas como un resumen estadístico del universo de interés.

### INSTRUCCIONES DEL ENTREVISTADOR O QUIEN CAPTURA LOS DATOS

Principal fuente de agua

El encuestador(a) debe preguntar por la principal fuente que utiliza o de donde trae el agua para riego, teniendo para este caso las opciones de: 1.Represa, 2.Vertiente, 3.Río, 4.Lago, 5.Pozo y 6.Otro, debiendo registrar el código correspondiente a lo que le indique el/la Productor(a).

## Others

---

SEGURIDAD

Uso público.